






Условные обозначения

-  - красные линии
-  - территория застройки павильоном
-  - проектируемые улицы, проезды
-  - кадастровое деление
-  - территория общественного назначения

							ПРОЕКТ ПЛАНИРОВКИ ТЕРРИТОРИИ В ГРАНИЦАХ ЗОНЫ РАЗМЕЩЕНИЯ ОБЪЕКТОВ ПРЕДПРИНИМАТЕЛЬСТВА (МАГАЗИНЫ)			
Изм.	Кол. уч.	Лист	№ док.	Подп.	Дата	ПРОЕКТ МЕЖЕВАНИЯ ТЕРРИТОРИИ		СТАДИЯ	ЛИСТ	ЛИСТОВ
								п	4	
Границы образуемых участков, участков на кадастровом плане территории, номера участков.							Кадастровый инженер Бабич В.К.			
М1:1000										